




LEGENDA:

- STREDOVÁ DELIACA ČIARA - VZD č. 601, 602, 603
- POPIS STREDOVEJ DELIACEJ ČIARY A ĎALŠIEHO VZD
- VODIACE PRŮŽKY - VZD č. 601 (bez popisu)
- 302 JESTVUJÚCE ZVISLÉ DOPRAVNÉ ZNAČKY - OŠTÁVAJÚ (popis čiernou farbou)
- 305 V JESTVUJÚCE ZVISLÉ DOPRAVNÉ ZNAČKY - VÝMENA ZA ROVNAKÉ VO VYOBRAZENÍ PODĽA VYHLÁŠKY 30/2020 Z.z.
- 254 NOVÉ ZVISLÉ DOPRAVNÉ ZNAČKY (popis červenou farbou)
- 706 ZVISLÉ DOPRAVNÉ ZNAČKY - ODSTRÁNENIE
- ZVODIDLÁ

Dopravné značenie musí byť vyhotovené a osadené v súlade s Vyhláškou MV SR 30/2020 Z.z. o dopravnom značení, VL 6.1 zvislé dopravné značky (SSC 2019), a ostatných platných predpisov.

Pozn.: Dopravné značky vyobrazené vo výkrese majú ilustračný charakter. Presný vzhľad, za ktorý zodpovedá výroba dopravných značiek, musí byť v súlade s vyššie uvedenými predpismi.

SÚRADNICOVÝ SYSTÉM: S-JTSK v realizácii JTSK VÝŠKOVÝ SYSTÉM: BALT PO VYROVNANÍ			 Trnavská 27, 831 04 BRATISLAVA				
Zodpovedný projektant	Ing. Zuzana Podolcová						
GENERÁLNY PROJEKTANT							
Zákazkové číslo:		1915					
Zodpovedný projektant objektu			 Trnavská 27, 831 04 BRATISLAVA				
Navrhovateľ - vypracoval		Ing. Soňa Keráčiková					
Kontroloval		Ing. Zuzana Podolcová					
Kraj	Banskobystrický	Oblasť	Krupina				
Investor - stavebník	Banskobystrický samosprávny kraj Nám. SNP 23 974 01 Banská Bystrica						
Rekonštrukcia ciest a mostov II/526 Devičie - Senohrad a II/527 Dobrá Niva - Senohrad I. etapa - úseky v rámci okresu Krupina Časť C: Cesta II/526 od križovatky s cestou I/66 v ckm 0,000 po ckm 6,291 Název SO KA-526.03 Cesta II/526 v km 0,000 - 16,108 - dop. znač. - trvalé KA-526.03/C Cesta II/526 v km 6,291 -16,108 - dop. znač. - trvalé					Stupeň - účel	DSPRS	
					Zákazkové číslo	1915	
					Dátum	10/2020	
					Počet A4	6 A4	
					Mierka	1:2000	
Název prílohy			Číslo SO:	Súprava			
Situácia - km 11,200 - 13,200			Príloha:	2.4			